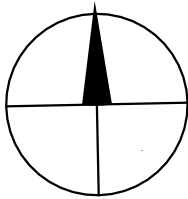


Dotčené pozemky					
Parc. č. dle KN	Vlastník	Výměra (m²)	Číslo LV	Druh pozemku/ Způsob využití	Způsob ochrany
2305	Obec Dětřichov, č.p. 2, 464 01 Dětřichov	7353	10001	Ostatní plocha/ ostatní komunikace	Nejsou evidovány žádné způsoby ochrany








LEGENDA

- HRANICE PARCEL DLE KN
- 2002

ČÍSLA PARCEL DLE KN
- POLNÍ CESTA - NÁVRH
- OSA POLNÍ CESTY - NÁVRH
- VLASTNÍK - OBEC DĚTŘICHOV



VÝŠKOVÝ SYSTÉM (BPV); POLOHOVÝ SYSTÉM (S-JTSK)

Hlavní projektant:								
Zodpovědný projektant:								
Vedoucí projektu:								
Projektant:								
Investor:	KRAJSKÝ POZEMKOVÝ ÚŘAD PRO LIBERECKÝ KRAJ							
Akce:	POLNÍ CESTA C3					Stupeň:	DPS	Paré:
						Datum:	duben 2020	
Obsah:	VLASTNICKÉ VZTAHY					Ozn. části:	C	
						Měřítko:	Č. výkresu:	
						1:2000	C.4	